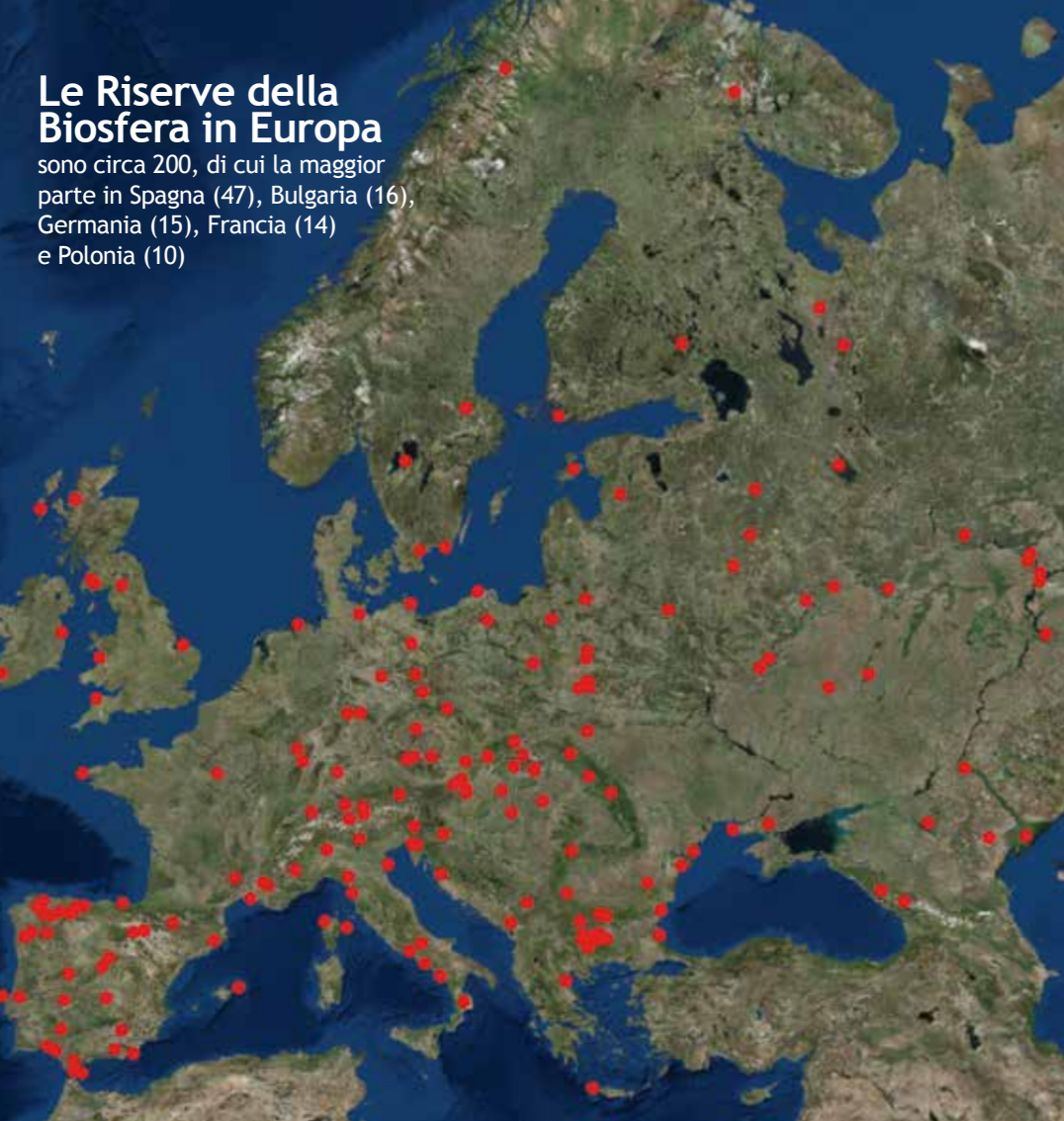


Le Riserve della Biosfera in Europa

sono circa 200, di cui la maggior parte in Spagna (47), Bulgaria (16), Germania (15), Francia (14) e Polonia (10)



MAB dalle Dolomiti al Garda: CARTA D'IDENTITÀ

47.000 ha, che si estendono dalle Alpi di Ledro alle Giudicarie Esteriori

dati 63 m del Lago di Garda ai 3.173 m della Cima Tosa, cuore delle Dolomiti di Brenta

14.600 abitanti per 10 comuni: Bleggio Superiore, Bondone, Comano Terme, Fivè, Ledro, Riva del Garda, San Lorenzo Dorsino, Stenico, Tenno

urbano 1,8%, agricolo 8,6%, boschi e praterie 89,6%

16 consorzi cooperativi, usi civici secolari (ASUC) in tutti i Comuni, 203 associazioni di volontariato, 2 Ecomusei "della Giudicaria" e "della Valle del Chiese"

più di 800 fra aziende agricole, zootecniche (bovini, ovicaprini) e apistiche

28.000 posti letto in strutture prevalentemente di medie e piccole dimensioni, 200.000 arrivi e 1.600.000 presenze ogni anno

5 castelli, 2 musei, 2 case del Parco, 3 dei Borghi più Belli d'Italia, 2 siti archeologici, una miriade di chiese affrescate, 5 rifugi, 4 itinerari di visita a Riserve Naturali, laghi, cascate, torre e chilometri di sentieri per avventurarsi alla scoperta del territorio

escursionismo, mountaibike, vela, windsurf, arrampicata, canyoning, sci di fondo

Olio extravergine di oliva DOP Garda Trentino, Sprezza delle Giudicarie DOP, ciuiga del Banale presidio Slow Food, carne salada di Tenno, patate di localmente tramite le

estese sul 34% della superficie comprendono il Parco Naturale Adamello Brenta, 6 Riserve Naturali e 11 Siti Natura 2000, 7 dei quali gestiti localmente tramite le

Reti di Riserve "Alpi Ledrensi" e "Sarca Medio e Alto Corso"

Flora e fauna migratori circa 1.600 specie di flora, delle quali 33 rare, cui si aggiungono 149 specie di fauna protette, fra cui orso bruno, lupo, lince e una grande varietà di uccelli



FONDATORI:



CONTATTI E INFORMAZIONI:



CREDITS:

Testi e cartografie: PAN Studio Associato

Elena Guella, Silvia Mozzi PAT, Servizio Sviluppo Sostenibile e Aree Protette



United Nations Educational, Scientific and Cultural Organization

UNA CURIOSITÀ
LA RISERVA DELLA BIOSFERA INCLUDE ENTRAMBI I SITI PATRIMONIO MONDIALE UNESCO PRESENTI IN TRENTO: PALATTE DI FIVÈ E MOLINA E DOLOMITI DI BRENTA.




Cos'è l'UNESCO

L'Organizzazione delle Nazioni Unite per l'Educazione, la Scienza e la Cultura è stata istituita nel 1946 ed ha sede a Parigi. Una delle sue missioni principali consiste nell'identificazione, nella protezione, nella tutela e nella trasmissione alle generazioni future dei patrimoni culturali e naturali di tutto il mondo: i Patrimoni dell'umanità (World Heritage Sites). In Trentino sono presenti il patrimonio naturale delle Dolomiti ed il patrimonio culturale dei siti palafitticoli di Fivè e Molina di Ledro: luoghi di eccezionale valore, che ci siamo impegnati a conservare intatti per l'umanità e le generazioni future.

Le Riserve della Biosfera

A differenza dei Patrimoni UNESCO, le Riserve della Biosfera sono luoghi tutt'altro che cristallizzati o da conservare immutati: sono territori dinamici, dei quali l'uomo non solo è parte integrante, ma anche attore principale di uno sviluppo economico sostenibile, di una gestione responsabile delle risorse naturali, della conservazione della biodiversità e di una crescita culturale e sociale partecipata e condivisa, il tutto a beneficio dell'intera comunità locale.



DOPO LA LORO DESIGNAZIONE LE RISERVE DELLA BIOSFERA CONTINUANO AD ESSERE GESTITE LOCALMENTE, ACQUISENDO PERÒ LA POSSIBILITÀ DI CONDIVIDERE ESPERIENZE E IDEE A LIVELLO INTERNAZIONALE E ATTRAVERSO LA RETE MONDIALE DELLE RISERVE DELLA BIOSFERA (WNBR)



TRENTINO



Alpi Ledrensi e Giudicaria dalle Dolomiti al Garda

Cos'è il MAB
È un programma dell'UNESCO nato nel 1971 con l'obiettivo di migliorare il rapporto tra uomo e ambiente, promuovere lo sviluppo sostenibile e ridurre la perdita di diversità biologica e culturale.

E le Riserve della Biosfera?

Contrariamente a quanto fa pensare il nome, "Riserva della Biosfera" è un titolo assegnato dall'UNESCO a quei territori che nel passato hanno saputo gestire in modo equilibrato il rapporto tra uomo e ambiente e che, per il futuro, si impegnano nella direzione dello sviluppo sostenibile con il pieno coinvolgimento delle comunità locali.

Le 3 funzioni della Biosfera MAB:
• conservazione di paesaggi, ecosistemi, specie e diversità;
• sviluppo economico e sociale ecologicamente sostenibile;
• educazione, ricerca e formazione su ambiente e sviluppo sostenibile.

Alpi Ledrensi e Judicaria, dalle Dolomiti al Garda

In un nome i valori di un territorio disteso fra il Lago di Garda e le Dolomiti di Brenta, oltre 3.100 m di dislivello concentrati in meno di 30 km in linea d'aria. Un paesaggio ricamato, un ambiente ricco di biodiversità e di storia, un territorio culla della cooperazione, dove le risorse naturali sono gestite collettivamente da secoli e che ha saputo mantenere un forte legame con la terra e i suoi prodotti. Un laboratorio a cielo aperto, dove sperimentare sinergie fra ambiente, agricoltura e turismo.

Il territorio della Biosfera UNESCO è suddiviso in tre zone:

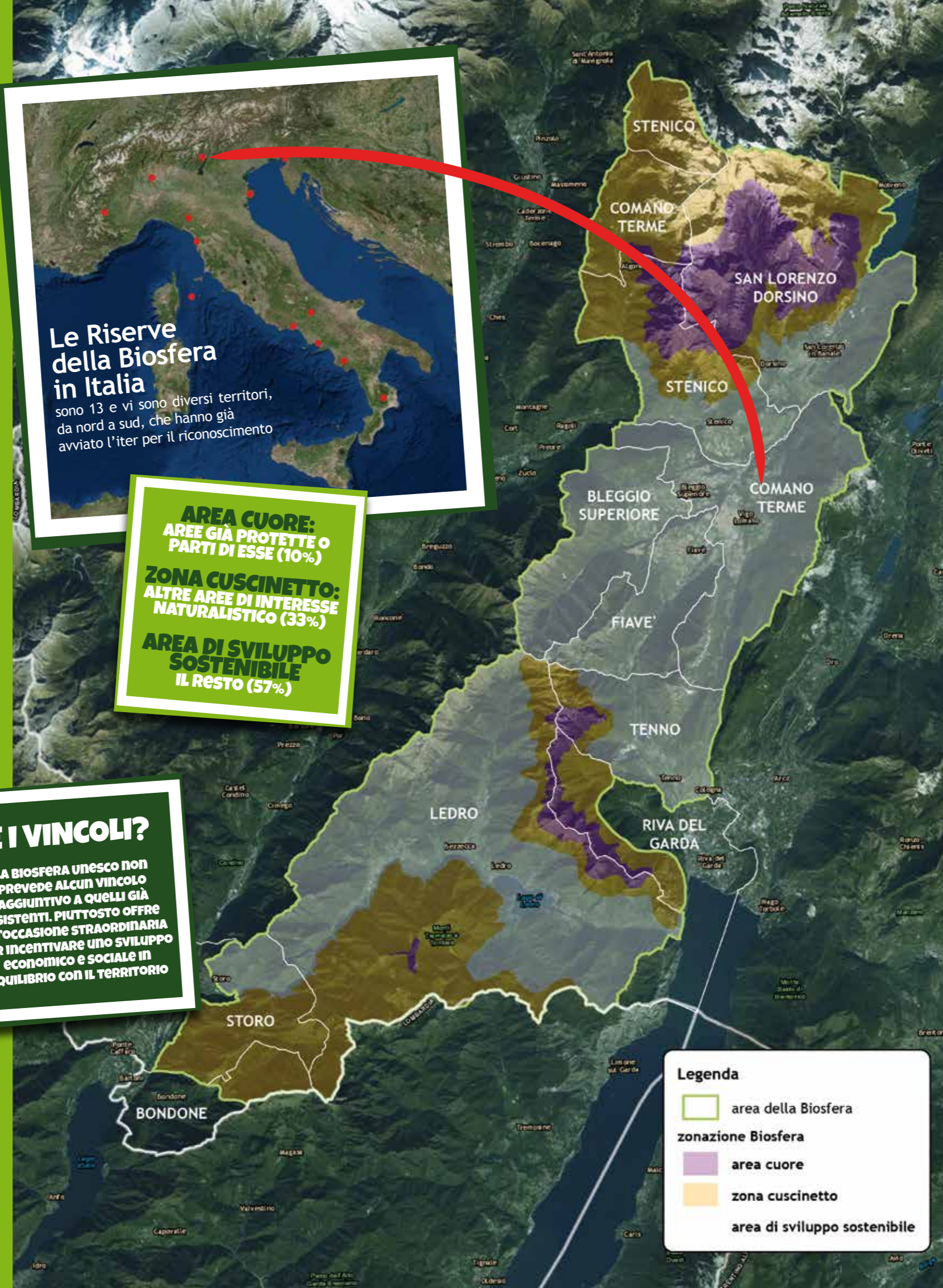
L'**area cuore** (core area) della MaB include le porzioni di territorio di particolare pregio e già sottoposte a protezione: in ampia parte pascoli e praterie creati dall'uomo, in cui sostenere il pascolo estensivo, il recupero di habitat degradati, studi e monitoraggi connessi alla conservazione della straordinaria biodiversità presente. L'area cuore si ripartisce in tre nuclei, due nelle Alpi Ledrensi ed uno nelle Dolomiti di Brenta.



Le aree cuore sono circondate da una **zona cuscinetto** (buffer zone), entro la quale si svolgono le attività tradizionali di gestione del territorio: alpeggio, sfalcio, taglio del legname e caccia. Luoghi in cui si promuovono inoltre la ricerca, l'educazione ambientale ed un turismo responsabile e sostenibile.



La porzione "abitata" del territorio è classificata come **area di sviluppo sostenibile** (transition area), dove si concentrano lo sviluppo economico, culturale e sociale della comunità. Un'area dove sperimentare soluzioni innovative al fine di valorizzare e sostenere l'economia locale e migliorare la qualità della vita degli abitanti, in sinergia comune.



La Biosfera UNESCO è un'opportunità per crescere e dare maggiore visibilità al territorio, facendo rete con altre Riserve della Biosfera UNESCO, in un continuo scambio di informazioni ed esperienze. Far parte della rete UNESCO agevola inoltre la partecipazione a progetti europei di sviluppo e l'accesso ai fondi comunitari.

Il riconoscimento è una sfida:

- a migliorare a livello ambientale, culturale e sociale;
- a rafforzare la consapevolezza dei valori del territorio;
- a sperimentare politiche congiunte e condivise di sviluppo locale sostenibile e tutela attiva;
- a valorizzare la diversità biologica e culturale di un territorio ponte tra area alpina e prealpina.

La gestione della Biosfera UNESCO Alpi Ledrensi e Judicaria è pensata per garantire ampia partecipazione ai soci fondatori e ai cittadini, che avranno l'opportunità di confrontarsi e contribuire attivamente alla Riserva della Biosfera.

La Riserva della Biosfera non è una nuova struttura amministrativa, ma piuttosto un'occasione di confronto su strategie, idee e progetti condivisi, attraverso la quale coordinare le proposte e le iniziative dei soggetti che partecipano alla gestione del territorio della Biosfera UNESCO.



Come si integrano Riserva della Biosfera, Reti di Riserve e Parco Naturale

La Riserva della Biosfera non si sovrappone alle Reti di Riserve Alpi Ledrensi e Alto Sarca ed al Parco Naturale Adamello Brenta, piuttosto promuove e valorizza la collaborazione e la reciprocità fra aree protette, attraverso lo scambio di esperienze e buone pratiche, nonché integrando e coordinando competenze e progettualità.

- Il progetto MaB si concretizza in azioni legate alla conservazione, allo sviluppo sostenibile, all'educazione, formazione e promozione, quali:
- interventi di tutela attiva a favore di habitat e specie;
 - progetti educativi e formativi sui temi dell'ecologia e della sostenibilità;
 - progetti di sviluppo sostenibile in ambito socio-economico;

il tutto promosso dalle amministrazioni locali, dal Parco, dalle Reti di Riserve, dagli enti di promozione turistica e dall'associazionismo.